





- LEGENDA**
- INQUADRAMENTO TERRITORIALE**
-  Viabilità principale
 -  Viabilità secondaria
 -  Confini comunali limitrofi
 -  Confine comunale Campospinoso Albaredo (PV)



COMUNE DI CAMPOSPINOSO ALBAREDO
 Provincia di Pavia

PGT

VARIANTE GENERALE 2026
 LR 12/05 - LR 31/14 - LR 18/19

Adozione: delibera Consiglio Comunale n. ... del .../.../202...
 Approvazione: delibera Consiglio Comunale n. ... del .../.../202...
 Pubblicazione: BURL Serie Avvisi e Concorsi n. ... del .../.../202...

DOCUMENTO DI PIANO

Tavola	Contenuto	Scala
DdP 01	INQUADRAMENTO TERRITORIALE	1:20.000
		Data
		06/2026

Progettista
 arch. Cristiano Carlo Alberti
 piazzale Trieste, 14 - 27049 Stradella (PV)

Componente geologica idrogeologica e sismica
 Dott. Geol. Daniele Calvi
 via A. Gramsci, 22 - 27049 Stradella (PV)

Sindaco
 dott.ssa Olga Volpin

Responsabile
 Servizio Tecnico
 ing. Diego Boicchi

Segretario comunale
 dott.ssa Elena Vercesi